




Identyfikator zgłoszenia prac geodezyjnych	6640.3127.2020
Organ służby geodezyjnej, który otrzymał zgłoszenie	Starosta Powiatu Słupskiego
Wykonawca prac geodezyjnych	ZENERIS Projekty Sp. z o. o. ul. Paderewskiego 7, 61-770 Poznań Adres do korespondencji: ul. Paderewskiego 8, 61-770 Poznań
Nr oraz data sporządzenia dokumentu zawierającego wynik pozytywnej weryfikacji	6640.3127.2020_26010 z dnia 05.01.2021r.
Imię i nazwisko oraz nr uprawnień zawodowych kierownika prac	



GEODETA UPRAWNIONY  
inż. Przemysław Skóra  
upr. nr 22770 tel. 504 503 286

64

**mgr inż. Michał Pawlik**








**- budowa przegrody**

0+000  — - oś rowu/kilometraż

143

1 

 <p><b>Fundusz Europejskie</b> Infrastruktura i Środowisko</p>	 <p>CELNA ENERGIA ZIELONA ENERGIA</p>	 <p>CELNA ENERGIA ZIELONA ENERGIA</p>	<p><b>Unia Europejska</b> Fundusz Spółności</p>	
<p><b>JEDNOSTKA PROJEKTOWA:</b></p>		<p><b>ZENERIS PROJEKTY S.A.</b> UL. PADEREWSKIEGO 8, 61-770 POZNAŃ</p>		
<div><p><b>ZENERIS</b> PROJEKTY</p></div>				
<p><b>NAZWA INWESTYCJI:</b> <b>WYKONANIE DOKUMENTACJI TECHNICZNEJ PRZEGRÓD W OBSZARZE NATURA 2000 TORFOWISKO POBŁOCKIE PLH220042</b></p>				
<p><b>INWESTOR:</b> SKARB PAŃSTWA REGIONALNA DYREKTOR OCHRONY ŚRODOWISKA W GDAŃSKU UL. CHMIELNA 54/57 80-748 GDAŃSK</p> <p><b>NR UMOWY:</b> <b>NR 54/2020 Z DNIA 18.09.2020 r.</b></p>		<p><b>ADRES INWESTYCJI:</b> JEDNOSTKA EWD.: 221204_2 OBREB: 0014 POBŁOCKIE, 0017 RZUSZCZE GMINA: GŁÓWCZYCE POWIAT: ŚLUPSKI WOJEWÓDZTWO: POMORSKIE</p>		
<p><b>NR PROJEKTU:</b> <b>2020/23</b></p>		<p><b>STADIUM:</b> <b>PROJEKT BUDOWLANY</b></p>		
<p><b>PROJEKTANT:</b> mgr inż. MICHAŁ PAWLIK upr. w spec. inż. hydrotech. nr WKP/X105/POOH/18</p>			<p><b>PODPIS:</b></p>	
<p><b>SPRAWDZAJĄCY:</b> mgr inż. ŁUKASZ URBAŃSKI upr. w spec. inż. hydrotech. nr WKP/X381/POOH/19</p>			<p><b>PODPIS:</b></p>	
<p><b>OPRACOWUJĄCY:</b> mgr inż. ALEKSANDRA GRZEMSKA</p>			<p><b>PODPIS:</b></p>	
<p><b>TREŚĆ RYSUNKU:</b></p> <p><b>PROJEKT ZAGOSPODAROWANIA TERENU - PRZEGRODA NR 14</b></p>				
<p><b>DATA:</b> 10.09.2021 r.</p>	<p><b>SKALA:</b> 1:500</p>	<p><b>NR RYSUNKU:</b> 2.10</p>	<p><b>NR STRONY:</b> 29</p>	